


STRATEGICKÝ ROZVOJOVÝ PLÁN

OBEC SÁZAVA

2020 – 2026



Obsah	
1. Úvod	3
2. Charakteristika obce	4
2.1. Základní údaje	4
2.2. Popis obce a jejího okolí	8
2.3. Komunitní život v obci	10
2.4. Infrastruktura obce	11
2.5. Hospodaření obce	13
3. SWOT analýza	14
4. Rozvojový plán – seznam projektů	17
4.1. Priorita č. 1 – Občanská vybavenost a kvalita života v obci.....	17
4.2. Priorita č. 2 – Doprava a technická infrastruktura	18
4.3. Priorita č. 3 – Územní rozvoj	19
4.4. Priorita č. 4 – Životní prostředí	19
5. Závěr	20

SCHVALOVACÍ DOLOŽKA

Strategický rozvojový plán obce Sázava schválilo v souladu s § 84, odst. 2, písm. a), zákona č. 128/2000 Sb., v platném znění zastupitelstvo obce.

Datum schválení: 15. 4. 2020

Číslo usnesení: 13/2020

1. Úvod

Strategický plán rozvoje je jedním ze základních dokumentů územního celku obce Sázava, vyjadřující předpokládaný vývoj daného celku v dlouhodobějším časovém horizontu.

Je základním programovacím a koncepčním dokumentem, prostřednictvím něhož obec plánuje realizaci svých budoucích aktivit v oblasti rozvoje sociálního, kulturního a ekologického charakteru na území obce. Jeho hlavním smyslem je organizace rozvoje na bázi sladování jednotlivých zájmů tak, aby obec prosperovala jako celek.

Ke strategickému rozvojovému plánu obce bude přihlíženo při plánování investic a sestavování rozpočtu obce. Umožní tak naplňovat vizi obce a přispěje k vylepšení koordinace plánovaných aktivit v obci.

Hlavním účelem je poskytnout nástroj pro řízení rozvoje obce. To znamená vytvořit harmonogram akcí, systém monitorovacích ukazatelů a navrhnout strukturu financování tak, aby byla zajištěna co nejvyšší míra transparentnosti při řízení rozvoje území.

Dále je plán rozvoje vhodnou pomůckou při řízení financí a rozpočtu obce, která umožňuje snadnější přístup k dotačním zdrojům, protože žadateli o dotaci umožňuje poukázat, že při realizaci investiční (neinvestiční) akce se nejedná o nahodilou činnost, ale o akci, která je součástí koncepčního rozvoje obce.

Strategický plán je koncepční a rozvojový dokument vytvořený obecním úřadem, jenž vychází ze současného stavu veřejných a soukromých aktivit, demografického, ekonomického, sociálního, kulturního a ekologického charakteru na území obce.

Strategický rozvojový plán obce Sázava by se měl stát otevřeným dokumentem, který bude reagovat na aktuální situaci jak v obci, tak ve společnosti. Zastupitelstvo by mělo tento plán alespoň jednou do roka revidovat a aktualizovat.

Základní myšlenka rozvoje obce spočívá ve vytvoření kvalitního prostředí pro lidi v současné době žijící a pracující v obci. Cílem je, ale i vytvoření kvalitních podmínek pro zvyšování počtu obyvatel v naší obci.

Dlouhodobý rozvoj obce je tvořen čtyřmi hlavními okruhy:

- ❖ Občanská vybavenost a kvalita života
- ❖ Doprava a technická infrastruktura
- ❖ Územní rozvoj
- ❖ Životní prostředí

2. Charakteristika obce

2.1. Základní údaje

Název: Obec Sázava Kraj: Pardubický

Adresa: Sázava 2, 563 01 Lanškroun

IČO: 00853976

Právní forma: 801 - Obec

Datum vzniku: 1. 1. 1992

Základní územní jednotka: 574392 - Sázava

Statutární zástupce: Jiří Malátek, starosta obce

Základní statistické údaje:

Počet obyvatel k 1. 1. 2020: 572

Katastrální výměra území obce 566,49 ha
Nadmořská výška 365 m.n.m.

Pošta: NE

Mateřská škola: ANO

Základní škola: NE

Zdravotnické zařízení: NE

Policie: NE

Stavební úřad: Městský úřad Lanškroun - Stavební úřad

Finanční úřad: Územní pracoviště v Ústí nad Orlicí

Pověřená obec: Lanškroun

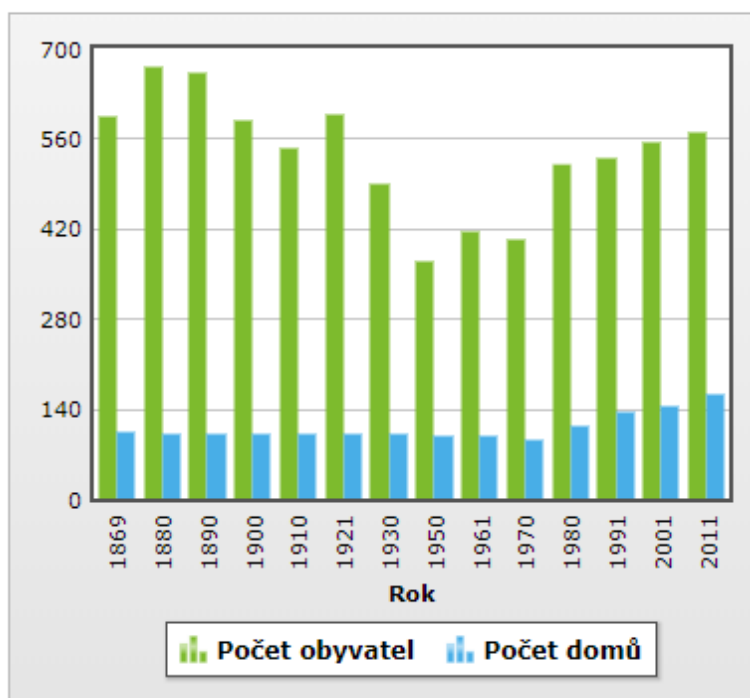
ORP: Město Lanškroun

Obyvatelstvo:

V obci v současnosti žije k 1. 1. 2020 572 obyvatel. Složení obyvatelstva: 93 dětí do 14 let, 377 občanů v produktivním věku, 89 lidí ve věku 65 – 79 let a 13 obyvatel ve věku více než 80let. Z toho 277 žen a 295 mužů. Průměrný věk je 42 let, nejstarší obyvatelce je 97 let. Obec má potenciál k nárůstu počtu obyvatel, především díky kvalitnímu prostředí, klidné lokalitě a blízkosti města – dostatek pracovních příležitostí, škol, kulturního vyžití apod.

Vybráno: Česká republika > Pardubický kraj > Ústí nad Orlicí > Sázava

Sčítání v roce	Počet obyvatel	Počet domů
1869	595	104
1880	672	101
1890	661	100
1900	588	101
1910	545	101
1921	597	100
1930	489	101
1950	369	96
1961	414	96
1970	403	91
1980	520	114
1991	529	133
2001	554	144
2011	570	163



Zdroj dat: Veřejná databáze ČSÚ - [tabulka SLDHLCU](#)

Počet a věkové složení obyvatel k 31. 12. - vybrané území

obec

Území: Sázava (okres Ústí nad Orlicí)

	Počet obyvatel celkem	v tom podle pohlaví		v tom ve věku (let)			Průměrný věk
		muži	ženy	0-14	15-64	65 a více	
1993	532	34,4
1994	543	34,6
1995	535	35,3
1996	547	35,2
1997	549	35,7
1998	553	35,8
1999	565	35,5
2000	556	282	274	106	390	60	35,8
2001	547	274	273	110	384	53	35,4
2002	546	278	268	106	388	52	36,0
2003	548	278	270	108	392	48	36,0
2004	548	280	268	105	394	49	36,6
2005	560	287	273	109	401	50	36,9
2006	556	283	273	110	395	51	37,2
2007	556	284	272	113	389	54	37,2
2008	558	283	275	105	394	59	37,4
2009	570	286	284	110	396	64	37,5
2010	579	292	287	112	401	66	37,6
2011	555	286	269	102	383	70	37,9
2012	565	292	273	103	387	75	38,2
2013	572	291	281	107	389	76	38,0
2014	575	296	279	100	394	81	38,5
2015	572	293	279	99	387	86	39,1
2016	564	286	278	88	385	91	40,0
2017	555	280	275	88	370	97	40,5
2018	563	283	280	86	375	102	40,9
2019

Kód: DEM02/18

Počet obyvatel – narození, zemřeli,....

1	Rok	Číslo obce	Název obce	Vznik	Stav 1.1.	Narození	Zemřelí	Přistě-hovalí	Vystě-hovalí	Přírůstek přirozený	Přírůstek migrační	Přírůstek celkový	Územní změna 1	Stav 31.12.	l z
3693	1971	574392	Sázava	-	403	6	3	13	31	3	-18	-15	-	388	
3694	1972	574392	Sázava	-	388	6	4	1	9	2	-8	-6	-	382	
3695	1973	574392	Sázava	-	382	7	2	9	17	5	-8	-3	-	379	
3696	1974	574392	Sázava	-	379	10	3	2	6	7	-4	3	-	382	
3697	1975	574392	Sázava	-	382	10	5	3	13	5	-10	-5	-	377	
3698	1992	574392	Sázava	528	528	4	1	4	9	3	-5	-2	-	526	
3699	1993	574392	Sázava	-	526	11	6	15	14	5	1	6	-	532	
3700	1994	574392	Sázava	-	532	8	1	13	9	7	4	11	-	543	
3701	1995	574392	Sázava	-	543	3	4	7	14	-1	-7	-8	-	535	
3702	1996	574392	Sázava	-	535	10	4	10	4	6	6	12	-	547	
3703	1997	574392	Sázava	-	547	8	3	10	13	5	-3	2	-	549	
3704	1998	574392	Sázava	-	549	8	3	3	4	5	-1	4	-	553	
3705	1999	574392	Sázava	-	553	10	6	18	10	4	8	12	-	565	
3706	2000	574392	Sázava	-	565	9	4	3	17	5	-14	-9	-	556	
3707	2001	574392	Sázava	-	561	7	2	2	11	5	-9	-4	-	547	
3708	2002	574392	Sázava	-	547	3	5	15	14	-2	1	-1	-	546	
3709	2003	574392	Sázava	-	546	10	4	7	11	6	-4	2	-	548	
3710	2004	574392	Sázava	-	548	2	5	14	11	-3	3	-	-	548	
3711	2005	574392	Sázava	-	548	5	3	19	9	2	10	12	-	560	
3712	2006	574392	Sázava	-	560	7	2	7	16	5	-9	-4	-	556	
3713	2007	574392	Sázava	-	556	8	7	8	9	1	-1	-	-	556	
3714	2008	574392	Sázava	-	556	8	4	8	10	4	-2	2	-	558	
3715	2009	574392	Sázava	-	558	11	5	25	19	6	6	12	-	570	
3716	2010	574392	Sázava	-	570	6	1	20	16	5	4	9	-	579	
3717	2011	574392	Sázava	-	571	9	7	5	23	2	-18	-16	-	555	
3718	2012	574392	Sázava	-	565	4	3	17	8	1	9	10	-	565	
3719	2013	574392	Sázava	-	565	6	5	15	9	1	6	7	-	572	
3720	2014	574392	Sázava	-	572	3	5	15	10	-2	5	3	-	575	
3721	2015	574392	Sázava	-	575	6	3	6	12	3	-6	-3	-	572	
3722	2016	574392	Sázava	-	572	5	5	14	22	-	-8	-8	-	564	
3723	2017	574392	Sázava	-	564	4	5	12	20	-1	-8	-9	-	555	
3724	2018	574392	Sázava	-	555	6	2	15	11	4	4	8	-	563	

Sčítání lidu, domů a bytů 2001

Název obce: **Sázava**, Kód obce: 574382, NUTS 4: CZ0534

1. Obyvatelstvo podle pohlaví a rodinného stavu

Obyvatelstvo celkem		554
z toho ženy		275
Muži	svobodní	124
	ženatí	142
	rozvedení	8
	vdováci	5
	nezjištěno	0
Ženy	svobodné	99
	vdané	146
	rozvedené	5
	vdovské	25
	nezjištěno	0

2. Obyvatelstvo podle věku

Obyvatelstvo celkem		554
v tom ve věku	0-4	47
	5-14	65
	15-19	35
	20-29	116
	30-39	67
	40-49	78
	50-59	80
	60-64	12
	65-74	27
	75+nezt.	27

3. Obyvatelstvo podle stupně vzdělání

Obyvatelstvo 15leté a starší		442
v tom podle stupně vzdělání	bez vzdělání	0
	základní vč. neukončeného	112
	vyučení a stř. odborné bez mat.	205
	úplné střední s maturitou	102
	vyšší odborné a nástavbové	8
	vyšší odborné	12
	nezjištěné vzdělání	3

4. Obyvatelstvo podle národnosti

Obyvatelstvo celkem		554
z toho národnost	česká	539
	moravská	0
	slézecká	0
	slovenská	0
	romská	0
	poľská	0
	německá	3
	ukrajinská	0
	vietnamská	0

5. Obyvatelstvo podle náboženského vyznání

Obyvatelstvo celkem		554
vářci		148
z toho	církev římskokatolická	132
	církev československá	3
	československá církev evangel.	2
	pravoslavná církev	2
	hábež. spoločen. svědků	0
	Jehovovi	0
Bez vyznání	359	
Nezjištěné vyznání	47	

6. Obyvatelstvo podle ekonomické aktivity

Obyvatelstvo celkem		554
Ekonomicky aktivní celkem		289
v tom	zaměstnaní	285
	z toho pracuj. důchodci	3
	ženy na mat. dov.	8
	nezaměstnaní	4
Ekonomicky neaktivní celkem		264
z toho	nepracuj. důchodci	95
	žáci, studenti, učni	91
Osoby s nezjist. ekonom. aktivitou		3

7. Ekonomicky aktivní podle odvětví

Obyvatelstvo celkem		554	
Ekonomicky aktivní celkem		289	
z toho podle odvětví	zemědělství, lesnictví, rybníky	40	
	průmysl	146	
	stavebnictví	19	
	obchod, opravy motor. vozidel	20	
	doprava, pošty a telekomunikace	12	
	veřejná správa, obrana, soc. zabez.	4	
	školařství, zdravot., veter. a soc. činn.	16	

8. Vyjízďáci do zaměstnání a škol

Vyjízďáci do zaměstnání		267
z toho	v rámci obce	49
	v rámci okresu	198
	v rámci kraje	7
	do jiného kraje	11
Vyjízďáci do zam. denně mimo obec		187
Žáci vyjízďáci denně mimo obec		73

9. Počty domácností podle typu domácnosti

Bytové domácnosti		189
v tom	se 1 HD	178
	se 2+ HD	11
Hospodářské domácnosti		201
v tom	se 1 CD	198
	se 2+ CD	3
Cenzové domácnosti		204
v tom	úplné rodiny	143
	z toho se závisl. dětmi	71
	neúplné rodiny	23
	z toho se závisl. dětmi	17
	nerodinné domácnosti	0
	domácnosti jednotlivců	40

10. Domovní fond

Domy úhrnem		144
z toho domy obydlené		134
z úhrnu obydlených domů	rodinné domy	125
	bytové domy	6
	domy soukromých osob	126
	podle úřadu, státu	3
	vlastnictví	1
	SSR	1
	do 1919	18
	domy postavené 1920-1945	14
	1946-1990	65
	1991-2001	37

11. Domy podle počtu podlaží a technického vybavení

Domy úhrnem		134
z toho podle podlaží	1-2	133
	3-4	1
	5+	0
počet domů vybavených	přípojkou na kanalizační síť	14
	vodovodem	134
	plynem	86
	ústředním topením	91

12. Bytový fond

Byty úhrnem		209
byty obydlené		189
z toho	v rodin. domech	157
	v bytov. domech	29
v tom	byty neobydlené v obydl. domech	10
	byty neobydlené v neobydl. domech	10
z toho podle důvodu	obydl. přechodně	0
	slouží k rekreaci	2

13. Obydlené byty podle právního důvodu užívání a velikosti bytu 14. Technické vybavení bytů a ukazatele úrovně bydlení

Obydlené byty úhrnem		189
z toho podle právního důvodu užívání	ve vlastním domě	135
	v osobním vlastnictví	12
	nájemní	16
	člena bytového družstva	6
z úhrnu podle počtu obytných místností	1 místností	15
	2 místností	40
	3 místností	91
	4 místností	29
	5+ místností	13

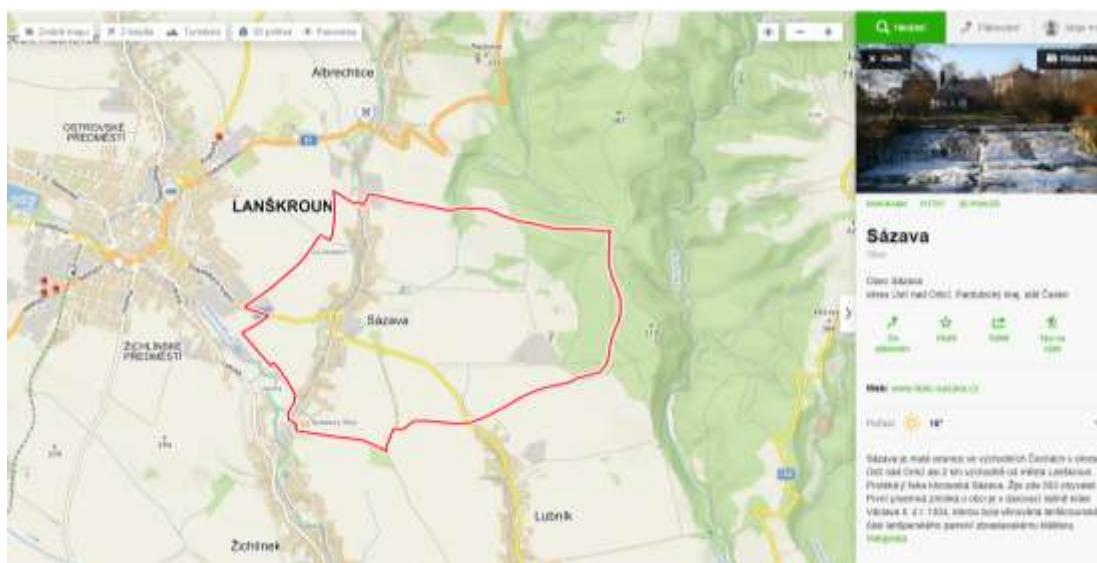
Obydlené byty úhrnem		189
byty podle vybavení	plyn v bytě	126
	vodovod v bytě	186
	vlastní splachov. záchod	174
	vlastní koupelna, sprchový kout	180
	ústřední topení	128
	etážové topení	27
průměrný počet	osob na byt	2,93
	osob na obytnou místnost B+m ²	4
	obytné plochy na byt	54,89
	obytné plochy na osobu obytných místn. na byt	18,63
		2,96

2.2. Popis obce a jejího okolí

Obec Sázava leží v malebném kraji podhůří Orlických hor ve východních Čechách, v Pardubickém kraji. Sázava se nachází 2 km východním směrem od Lanškrouna a rozkládá se podél místního vodního toku Moravská Sázava a komunikace vedoucí z Lanškrouna směrem na Zábřeh. V centru obce je Obecní úřad, mateřská škola, prodejna potravin a kaple sv. Prokopa se sochou Piety.

První písemnou zmínku o Sázavě, podobně jako u řady dalších lokalit v regionu, známe z donační listiny krále Václava II. Ten 21. května 1304 daroval lanškrounsko jím založenému klášteru na Zbraslavi a mezi jinými se v listině uvádí i ves Zasow.

Při nucené integraci obcí v 70. letech 20. století se obec Sázava s platností od 1. 1. 1976 sloučila s městem Lanškroun. Po uvolnění společenských a politických poměrů po listopadu 1989 se od Lanškrouna oddělila a v roce 1992 se znovu stala samostatnou a samosprávnou obcí. Od té doby jen vzkvétá a vzkvétá...



Historie obce

- 1256 Obec Sázava se rozkládá podél řeky Moravská Sázava, od které vznikl německý název Zohsee. V nejstarších dokladech z roku 1256 je uvedeno toto místo jako Nasazawe.
- 1275 řeka je nazývána Zazavia (aqua zazavia) s výkladem voda sázavá, usazující naplaveniny, nebo též voda barvy sazí.
- 1304 O vesnici Sázava je první písemná zmínka v darovací listině krále Václava II. z roku 1304, kterou věnoval lanškrounskou část lanšperského panství zbraslavskému klášteru.
 - 1332 Z kroniky zbraslavské: při prodeji lanškrounské rychty byly mimo jiné předmětem kupní smlouvy i dva mlýny ve vsi a vodě jež se zovou Scazowa.
- 1654 Objevuje se zde nový název obce, podobný dnešnímu - Sazawa. Tohoto roku, po skončení třicetileté války, kterou Sázava velmi utrpěla, byl proveden soupis usedlostí a tak bylo zjištěno, že v Sázavě bylo v té době jen 20 sedláků, 5 chalupníků a 4 zahradníci (domkaři).
- 1726 Poprvé doložen otisk původní pečeti, má kulatý tvar o průměru 28 mm, ohraničený dvoulinkou. V pečetním poli obsahuje štípený španělský štít zdobený po stranách rokaji, na něm v pravém poli radlice špicí vzhůru, v levém krojidlo hrotem dolů. Použité znamení zobrazuje základní zemědělské nářadí a ukazuje na zemědělský původ obce.



- 1808 Lanškrounský lékárník a průmyslník Christian Polykarp Erxleben koupil v Sázavě mlýn "na valše" a pilu a založil zde továrnu na plátna.
- 1858 Podporou císaře Ferdinanda byla postavena kaple.
- 1890 Začala se stavět silnice z Lanškrouna do Sázavy a dále do Lubníka.
- 1900 V obci žije 588 obyvatel.
- 1901 Zahájila v místnosti zdejší rychty provoz vídeňská firma Schopper a Stodolowsky. Vyráběly se zde nábytkové látky.
- 1918 První světová válka zasáhla Sázavu jako i jiné obce na Lanškrounsku. Válce padl za obět' také zvon kostelíku o váze 56kg.
- 1976 Obec Sázava byla připojena k městu Lanškrounu a stala se tak jeho částí. V tomto roce se dokončila výstavba vodovodu, který se budoval v tzv. Akci Z. Poté se započalo s přístavbou a rekonstrukcí mateřské a základní školy.
- 1980 V obci na základě sčítání lidu žije 520 obyvatel.
- 1987 20. listopadu byl slavnostně zahájen prodej v dokončené prodejně Jednota.
- 1992 1. ledna se obec Sázava oddělila od města Lanškrouna. Prvním starostou se stal p. Josef Kolomazník. Byla provedena kompletní oprava střechy školy a začalo se s výstavbou infrastruktury pro 5 rodinných domků.
- 1996 Po rekonstrukci bývalé usedlosti č.p. 15 bylo zkolaudováno 7 malometrážních bytů, které byly přiděleny místním obyvatelům.
- 1997 V obci byl ve spolupráci s Východočeskou plynárenskou a.s. vybudován středotlaký plynovod, na který se připojily téměř 2/3 domácností. Dne 7. července postihla obec povodeň, která zaplavila většinu domů kolem řeky a způsobila nemalé škody.
- 1998 Na podzim tohoto roku se konaly komunální volby do místních zastupitelstev. Starostou na další volební období byl zvolen p. František Khol. Byla zahájena stavba nového mostu, který zpřístupní pozemky určené k nové zástavbě.
- 1999 V obci žije 555 trvale přihlášených obyvatel. Je dokončena výstavba mostu a připravuje se lokalita pro výstavbu 5 rodinných domků. Na podzim započala rekonstrukce bývalé hasičské zbrojnice, kde v přízemí budou oddělené šatny pro sportovce a v podkroví byt pro správce sportovního areálu, který s objektem sousedí.
- 2001 Ke konci roku žije v obci 547 trvale přihlášených obyvatel. V tomto roce byla vybudována kanalizace s ČOV, na kterou bude připojeno kolem 50 osob. Od roku 2001 působí v obci občanské sdružení SPS Sázava o.s., které pořádá množství kulturních i sportovních akcí pro děti i dospělé.
- 2003 Započalo se se stavbou čtyř rodinných domků. Rekonstrukce hygienických místností v mateřské škole. Slavnostně otevřeno zrekonstruované hřiště.
- 2006 Byla zahájena celková rekonstrukce kaple sv. Prokopa. V říjnu proběhly volby do zastupitelstva obce a novou starostkou se na příští čtyři roky stala p. Ilona Trkalová.
- 2008 Byla dokončena kompletní oprava kaple sv. Prokopa. Před obecním úřadem bylo upraveno veřejné prostranství, vybudován nový chodník
- 2009 V budově prodejny potravin čp.134 byly zřízeny provozovny služeb - kadeřnictví a pedikúra. Proběhla rekonstrukce v MŠ - oprava topení, podlahových krytin,..
- 2010 Ke konci roku žije v obci 576 trvale přihlášených obyvatel. V tomto roce proběhly opravy na bytovém domě čp.15 - oprava sklepů a výměna oken. V říjnu proběhly volby do zastupitelstva obce a novým starostou se stal p. Jiří Malátek.
- 2011 V tomto roce proběhla oprava komunikace v obci. Z dotace POV byla pořízena technika na údržbu veřejné zeleně v obci.
- 2012 roku v obci žije 569 obyvatel. V letošním roce bylo pořízeno nové vybavení průlezkami do zahrady mateřské školy. Před obchodem byl vybudován chodník s odvodněním a naproti pohostinství přes Moravskou Sázavu byl postaven most pro pěší.

- V roce 2013 bylo zásadním bodem pro obec slavnostní otevření nově zrekonstruovaného kulturního domu. Po dvou letech náročné práce své hosty přivítal opravený sál, nová přístavba s jídelnou, sociálním zařízením a moderně vybavenou kuchyní. Úpravami prošlo i okolí kulturního domu. Další velkou investiční akcí v roce 2013 byla stavba visuté lávky v centru obce umožňující bezpečný přechod křižovatky podél hlavní silnice. Na stavbu se podařilo získat dotaci SFDI v hodnotě bezmála 2 mil Kč.
- 2014, 2015 nové průlezky ve sportovním areálu obce, nákup pozemků pro individuální výstavbu v obci, projekt na cyklostezku
- 2016 obnovené sakrální památky v obci (křížky a Boží muka), zakoupení hospodářské budovy pro technické vybavení obce
- 2017 exteriérový fitpark, opravy místních komunikací
- 2018, 2019 zakoupení techniky pro údržbu obce, vybudování Komunitního centra

Okolí obce

Obec Sázava leží v podhůří Orlických hor, na východě Čech nedaleko historické zemské hranice s Moravou. Je zasazena v širokém údolí Moravské Sázavy, rámovaném lesnatou vrchovinou. V okolí se nachází mnoho historických památek (např. Lanškrounský zámek, Potštejn, ...), ale i neporušená příroda Orlických hor, Zábřežská vrchovina s nejvyšším vrcholem Lázek, poutní místo a kostel na Mariánské hoře (491 m n.m.) stojící přímo na hlavním evropském rozvodí..... i turisticky lákavá oblast pro zimní sporty – Čenkovice, Suchý vrch.

Cestovní ruch

Oblast je vhodná pro cykloturistiku i pěší nebo motoristické výlety po okolí. Na území obce Sázava není žádná možnost ubytování pro turisty.

Obec Sázava nedisponuje žádným informačním centrem. Informace (kulturní a sportovní akce) jsou zveřejňovány na webových stránkách obce, pro občany je vydáván informační Sázavský zpravodaj, po obci jsou rozmístěny informační tabule.

2.3. Komunitní život v obci

V obci Sázava je pořádáno množství kulturních, společenských, komunitních aktivit. Různorodost společenských aktivit, které začleňují všechny věkové kategorie, přispívají ke spokojenosti obyvatel s žitím v naší obci.

Hlavními pořadateli komunitních aktivit v obci je sama obec, sbor pro občanské záležitosti obce, dále Spolek přátel sportu a v posledních letech i sdružení Kolibřík.

Mezi nejnavštěvovanější akce patří: Sázavský ples, Masopustní průvody, Dětský maškarní karneval, Setkání dříve narozených, Posezení u cimbálu s koštem vína, Pálení čarodějnic, Dětský den, Prokopská pouť, Loučení s létem, Noční pochod,.....

Sportovní aktivity zastupuje již přes 30 let závod v přespolním běhu Sázava- Lázek. V posledních letech se ve sportovním areálu pořádají závody modelů letadel (i s mezinárodní účastí).

Po vybudování Komunitního centra se úspěšně rozvíjí činnost klubu Kolibřík, který zajišťuje především tvořivé dílny pro maminky s dětmi. V komunitním centru se dále scházejí i „dříve narození“ obyvatelé obce a maminky s malými dětmi do 3 let. Obec zde pořádá i vzdělávací akce – např. veřejné školení pro řidiče.

Obec pořádá i množství výletů pro děti s doprovodem – ZOO, rozhledny, dětská zábavní centra, kulturní pořady. Nebo naopak pro dospělé – návštěva moravských sklípků nebo muzikálových představení.

2.4. Infrastruktura obce

Kanalizace a čističky odpadních vod (ČOV):

V obci Sázava není vybudována splašková kanalizace.

Lokální části obce jsou napojeny na 4 čističky odpadních vod pro cca 150 obyvatel obce. Ostatní domácnosti mají soukromé čističky odp. vod, popř. vyvážecí jímky.

Veřejný vodovod:

Zásobení pitnou vodou je realizováno převážně z vodovodu pro veřejnou potřebu ve správě Vodovodů a kanalizací Jablonné nad Orlicí.

Zásobování elektrickou energií :

Zásobování obce Sázava elektrickou energií je řešeno systémem 22 kV vedením vysokého napětí (VN) 263 z transformovny 110/22 kV Lanškroun. Napojení stávajících elektrických stanic na systém VN je provedeno výhradně nadzemním vedením VN.

Plynofikace:

Obec je plynofikována. V roce 1997 byl v obci ve spolupráci s Východočeskou plynárenskou a.s. vybudován středotlaký plynovod, na který se připojily téměř 2/3 domácností.

Veřejné osvětlení:

Veřejné osvětlení je ze 70. let 20. století, kdy byla obec součástí města Lanškroun. Postupně probíhá přidávání dalších světel veřejného osvětlení na místní komunikace vedoucí k rodinným domům.

Nakládání s odpady:

Svoz směšného komunálního odpadu v obci zajišťuje společnost EKOLA České Libchavy s.r.o. Svoz probíhá 1 x za 14 dní. Tato firma zajišťuje také svoz tříděného odpadu (sklo, papír, plasty). V obci jsou celkem 3 hnízda, kde jsou umístěny kontejnery na tříděný komunální odpad (sklo, plasty, papír).

Velkoobjemový kontejner na směšný komunální odpad je umístěn v technické budově obce čp.19. Svoz nebezpečného odpadu probíhá pro dohodu se společností EKOLA České Libchavy s.r.o. dvakrát ročně.

Kovový odpad je odvážen do sběrný druhotných surovin p. Pirkla ve středu obce.

Bioodpad je ukládán do kompostérů, které mají občané zapůjčené od obce na základě dotace a smluvně je zajištěn odvoz kontejnerů na bioodpad firmou Zahradnictví Michálek, Lanškroun.

Dopravní infrastruktura

Obcí probíhá silnice II/315 (spojující obce Lanškroun – Zábřeh na Moravě). Obec má rozsáhlou síť místní komunikace, u které se počítá, v některých částech obce, s rekonstrukcí. Obsluhu zastavěného území v jádru obce zajišťují místní obslužné komunikace a účelové cesty.

V obci jsou dvě autobusové zastávky se spoji:

- . 700860 (Lanškroun – Rychnov – Moravská Třebová)
- . 700870 (Lanškroun – Tatenice - Třebařov – Moravská Třebová)
- . 700917 (Lanškroun – Tatenice – Cotkyně - Strážná).

Nejbližší stanice železničních českých drah je ve městě Lanškroun.

Občanská vybavenost:

V obci je prodejna potravin, kadeřnictví, pedikúra, pohostinství, sběrna druhotných surovin, opravna aut a několik dalších soukromých podnikatelů a soukromých zemědělců.

V Sázavě slouží svému účelu zrekonstruovaný Kulturní dům, posilovna a Komunitní centrum.

Na sportovišti – hřišti a tenisových kurtech, se pořádají sportovní a kulturně společenské akce, soutěže pro děti.

Mateřská škola Sázava

Mateřská škola Sázava je jednotřídní školkou s kapacitou 27 dětí. Leží ve středu obce ve společné budově s obecním úřadem Sázava. Na budovu školky navazuje nově zrekonstruovaná zahrada, ve které je umístěno několik dětských herních prvků a velké pískoviště.

Bydlení

Domovní fond

V obci je na základě Sčítání lidu, domů a bytů z roku 2011 registrováno 163 domů z toho obydlených je 134. Celkem 125 domů patří do kategorie rodinné domy a v obci je také 6 bytových domů. Výstavba těchto domů je většinou z období let 1920 – 1980. V obci se nachází 18 domů postavených před rokem 1919, období let 1981 – 2011 bylo nově postaveno 37 domů.

Bytový fond

Celkový počet obydlených bytů v obci (v rodinných, bytových domech) je 189.

Rekreační bydlení

V obci je 12 objektů užívaných k rekreaci (bez trvalého pobytu).

Ekonomická aktivita - nezaměstnanost v obci

Vzhledem k pracovním příležitostem v nejbližším okolí a městech – Žichlínek, Lanškroun, Česká Třebová, Ústí nad Orlicí, Letohrad.... je nezaměstnanost velmi nízká a není závažným problémem.

2.5. Hospodaření obce

Zastupitelstvo obce se skládá z 9 členů a vedení obce zastává neuvolněný starosta s jedním místostarostou.

Samospráva obce:

Vedení obce:

Starosta obce: Jiří Malátek

Místostarosta obce: Ing. Martin Brejša

Zastupitelstvo obce: Ing. Milan Šulák, Milan Marek, Milan Kobza, Kamil Mareš, Lenka Parentová, Jiřina Pauková, Josef Hofman

Finanční výbor obce: Ing. Milan Šulák, Milan Marek, Jiřina Pauková

Kontrolní výbor obce: Milan Kobza, Kamil Mareš, Lenka Parentová, Josef Hofman, Radek Janda

Obec má tři zaměstnance :

Eva Malátková, účetní, úředník, Radek Janda a Vladimír Hájek – technické zajištění, údržba

Vydané vyhlášky, nařízení a směrnice:

Nařízení obce - zákaz podomního a pochůzkového prodeje

Obecně závazná vyhláška č. 2/2019 o místním poplatku za provoz systému shromažďování, sběru, přepravy, třídění, využívání a odstraňování komunálních odpadů

Obecně závazná vyhláška č.1/2019 o místním poplatku ze psů

Obecně závazná vyhláška č.3/2016 o stanovení systému shromažďování, sběru, přepravy, třídění, využívání a odstraňování komunálních odpadů a nakládání se stavebním odpadem na území obce Sázava

Obecně závazná vyhláška č.4/2019, o místním poplatku ze vstupného

Obecně závazná vyhláška č.3/2019, o místním poplatku za užívání veřejného prostranství

Řád veřejného pohřebiště

Vyhláška č. 2/2002 o znaku a praporu obce Sázava

Povodňový plán pro území obce Sázava

Jednací řád Zastupitelstva obce

Veřejná vyhláška č 1/2009 - Územní plán obce Sázava

Rozpočet obce:

Pro rok 2020 obec Sázava schválila rozpočet: příjmy ve výši 12.929.000,- Kč.

(Daňové 9.019.700 Kč, nedaňové 782.500 Kč, přijaté transfery 127.000 Kč, zapojení prostředků z minulých let 3.000.000 Kč)

Výdaje ve výši 12.929.000,- Kč (největší část - záležitosti pozemních komunikací, komunální služby a územní rozvoj, provozní výdaje,...)

Obec nemá žádné dlouhodobé úvěry, dlouhodobě hospodaří s přebytkem.

Obec Sázava zpravidla sestavuje vyrovnaný rozpočet, popř. se zapojením prostředků z minulých let.

Obec se snaží získávat finanční prostředky z dotačních fondů, které pomáhají ke zkvalitnění života v obci a posílení obecní infrastruktury.

3. SWOT analýza

SWOT analýza definuje pro strategický plán obce Sázava 2020–2026 charakteristiku hlavních pozitivních a negativních rysů vývoje obce. SWOT analýza klade důraz na vnitřní, ale i na vnější faktory odrážející zásadní vlivy vyplývající z pozice obce v rámci Pardubického kraje.

Cílem SWOT analýzy je stanovit silné a slabé stránky jednotlivých okruhů a pojmenovat vnější příležitosti a ohrožení rozvoje obce a stanovit souhrnnou strategickou vizi rozvoje obce Sázava do roku 2026.

Formulované analytické poznatky byly zařazeny do následujících problémových okruhů (dle rozdělení priorit i ve strategickém rozvojovém plánu obce):

- ❖ Občanská vybavenost a kvalita života
- ❖ Územní rozvoj

- Doprava a technická infrastruktura
- Životní prostředí

SWOT analýza – obec Sázava

Silné stránky

- výhodná poloha v blízkosti města (ORP)
- aktivně komunikující obecní úřad (včetně internetových stránek, Zpravodaje atd.)
- aktivní spolkový život
- dobrá dostupnost do zaměstnání a škol
- vyhovující frekvence spojů dopravní obslužnosti s okolními sídly
- dobrá kvalita přírodního prostředí
- stabilní situace v oblasti zaměstnanosti
- dlouhodobě stabilní hospodaření s obecními prostředky
- zapojení obce do mikroregionu
- intenzivní podpora občanského života v obci
- neexistence výraznějších ekologických zátěží v katastru obce
- udržované veřejné plochy včetně zeleně
- existence sběrného dvora
- dostatek možností k realizaci třídění odpadů
- dostatek volných ploch k občanskému využití
- možnost realizace volnočasových aktivit pro všechny věkové kategorie v jakémkoli období roku
- nabídka kulturních akcí
- atraktivní občanská vybavenost včetně sportovních a kulturních zařízení
- kvalita života spojená s venkovským způsobem života

Slabé stránky

- přerušená historická kontinuita způsobená vysídlením původní většiny německy mluvících obyvatel
- dynamické zvyšování průměrného věku obyvatel
- menší míra zapojení občanů do procesů spojených s řízením obce (veřejná projednávání atd.)
- ohrožení povodněmi – vymezení záplavového území
- nižší míra využívání některých velkých dotačních titulů včetně tvorby projektového zásobníku pro realizaci projektových záměrů
- nízká propagace turistického potenciálu obce v návaznosti na mikroregion
- absence strategického plánu obce
- nedořešený celkový územní rozvoj obce
- absence cyklostezky
- aktivní zapojení pouze menší části obyvatel do činnosti spolků či občanských sdružení
- absence širší spolupráce s okolními obcemi na společných volnočasových aktivitách pro občany
- chybějící restaurační zařízení zaměřené na poskytování kvalitních gastronomických služeb (včetně vlivu na rozvoj turistického ruchu)
- absence kanalizační sítě
- horší stav veřejného osvětlení
- absence chodníků v obci
- nepřipravené pozemky pro výstavbu RD

Příležitosti

- v širší míře podporovat činnost spolků a občanských sdružení nejen ve formě finanční podpory, ale např. informačními kampaněmi v okolních obcích
- stabilizace, příp. navýšení počtu trvale bydlících obyvatel
- zlepšování úrovně služeb pro návštěvníky
- zlepšování stavu technické infrastruktury
- pomocí vhodných nástrojů (dotazníky, šetření atd.) více zapojit občany do života
- možnost využití finanční podpory z různých zdrojů Evropské unie pro realizaci hlavních rozvojových projektů
- možnost rozvoje jednotlivých stávajících účelových ploch ve vazbě na potřeby občanů (např. dětská hřiště, sportovní zázemí)
- stanovení hlavních investičních záměrů pro následující období
- plné využití dostupných finančních zdrojů včetně dotačních titulů pro zajištění financování hlavních rozvojových projektů
- vytvořit cyklostezku s možností zásadního vlivu na rozvoj turistického ruchu v okolí obce
- zvýšení poskytovaných služeb v obci ve vazbě na předpokládaný nárůst obyvatel
- vybudování kanalizační sítě
- opravy a rekonstrukce místních komunikací, parkovišť a mostů včetně dopravního značení
- rozšíření, rekonstrukce, oprava a údržba veřejného osvětlení
- rozšíření sítě chodníků a vybudování dalších bezpečnostních prvků (radary, přechody atd.)
- příprava lokalit pro výstavbu rodinných domů

Ohrožení

- pokračující růst průměrného věku obyvatel a pokles počtu občanů v produktivním věku
- nedostatek lokalit pro výstavbu RD
- přetrvávající malý zájem veřejnosti o rozhodovací procesy v obci
- menší spolupráce s okolními obcemi na využití dostupných dotačních titulů na podporu projektů s větším lokálním dopadem/významem
- menší podpora spolků a občanských sdružení ze strany obce či menší zájem ze strany obyvatel obecně

Výsledky SWOT analýzy obce

Obec Sázava představuje atraktivní lokalitu s vysokou kvalitou života založenou na vyváženosti tradičních venkovských prvků a na dostupnosti do měst s velkou škálou pracovních příležitostí. Obec se od roku 1992 dynamicky rozvíjí nejen díky vynikající infrastrukturní bázi, ale i dostatečnému zázemí v podobě služeb v obci či široké nabídce volnočasových aktivit.

Dle provedené SWOT analýzy lze konstatovat, že obec Sázava v roce 2020 nevykazuje žádné výrazné problémy. V porovnání s řadou obcí podobné velikosti je nutné pozitivně poukázat na nabídku volnočasových aktivit v obci zajišťovanou obcí a občanským sdružením. Obec si nadále udržuje charakter tradičního venkovského sídla včetně citlivé politiky územního plánování napomáhající udržování této situace. Současná výchozí situace umožňuje, při splnění určitých podmínek, další cílený rozvoj obce tak, aby byla dobrým bydlištěm pro jeho obyvatele, podporovala malé a střední podnikání ve vazbě na širší investiční záměry regionálního charakteru a dále rozvíjela svoji pozici kulturního a společenského centra pro své obyvatele.

Z výsledků SWOT analýzy vyplývá, že území obce je místem s dobrou kvalitou životního prostředí, které je vhodné pro odpočinek, rekreaci a sportovní vyžití. Nachází se zde spíše méně význačné kulturní památky (kaple, Boží muka,...). Obec je vhodným výchozím bodem pro pěší turistiku a cykloturistiku. Dobře jsou dostupné turistické lokality v blízkém okolí. V obci však není žádná možnost ubytování nebo stravování pro turisty.

V obci funguje obchod s potravinami a smíšeným zbožím a mateřská škola. Není zde pošta, lékař ani základní škola. Z obce je dobrá dostupnost do sousedního města, kde fungují všechny služby chybějící v obci.

Elektrina, vodovod a plynovod jsou v obci zavedeny, kanalizace chybí. Kvalita místních komunikací je dostačující, všechny místní komunikace jsou ve vlastnictví obce.

V obci je poměrně nízká nezaměstnanost, a to zejména z důvodu dobré dostupnosti dojíždění do zaměstnání, především do sousedního města, kde je dostatek pracovních příležitostí. Omezená nabídka zaměstnání je i v samotné obci.

Sociální a zdravotní zázemí pro občany obce je poskytováno v sousedním městě.

Zásadním problémem v současné době je nedostatek příležitostí k rozšiřování obce a zvyšování počtu obyvatel – nedokončená lokalita ke stavbě rodinných domů a dále nedorušená stavba cyklostezky.

STRATEGICKÁ VIZE A GLOBÁLNÍ CÍL

Strategická vize obce Sázava je základem v procesu dlouhodobého rozvoje obce, který je definován především následujícími zájmy:

- plně respektovat specifika obce definovaná souborem silných stránek ve SWOT analýze a to především v oblasti volnočasových aktivit a venkovského charakteru lokality
- dále zhodnocovat socioekonomický a kulturní kapitál obce ve vazbě na jasně definované a závazné principy územního rozvoje s cílem dále rozvíjet lokality v katastrálním území Sázavy k rozvoji obce a zvyšování počtu obyvatel obce
- ve vazbě na dobrou polohu dále rozvíjet možnosti podpory kultury a cestovního ruchu
- upevňovat vazby na okolní obce s možností rozšíření spolupráce při koordinaci postupu v oblasti kulturní, sociální, ekonomické či v oblasti územního plánování
- vytvořit příjemné prostředí pro život občanům obce i přijíždějícím návštěvníkům

Obec Sázava chce být místem s kvalitním životním prostředím, místem zachovávajícím hodnoty venkova, místem s parametry sídla nacházejícího se v udržované a pestré krajině a zabezpečujícího veškeré základní potřeby svých obyvatel.

Strategická vize rozvoje obce Sázava do roku 2026

Strategická vize představuje ucelený strategický pohled na rozvoj obce do roku 2026 s tím, že určuje základní rámec pro globální cíl a jednotlivé prioritní osy a opatření. Jedná se o základní obecný rámec závazný pro naplňování odpovědnými představiteli obce ve vazbě na stanovená opatření.

Obec Sázava definuje svou rozvojovou vizi a globální cíl do roku 2026 v těchto oblastech:

- ❖ Občanská vybavenost a kvalita života
- ❖ Doprava a technická infrastruktura
- ❖ Územní rozvoj
- ❖ Životní prostředí

4. Rozvojový plán – seznam projektů

4.1. Priorita č. 1 – **OBČANSKÁ VYBAVENOST A KVALITA ŽIVOTA**

Cílem je zajistit kvalitativně a kvantitativně odpovídající nabídku veřejných služeb a infrastruktury v oblastech využití volného času a vzdělávání.

Sportoviště, organizace sportovních akcí

- Rozšíření a vylepšování sportovního areálu a posilovny (trvale)
- Vybudování dětského zázemí pro volný čas v nové zástavbě (v návaznosti na vybudování nové zástavby - 2022)
- Podpora organizace sportovních akcí (trvale)

Kulturní zařízení, veřejná správa, organizace kulturních akcí

- Údržba kulturního domu, komunitního centra (trvale)
- Pořádání akcí ve spolupráci se Spolkem přátel sportu (trvale i nadále)
- Údržba budov v majetku obce (trvale)
- Podpora organizace kulturních akcí (trvale)
- Podpora akcí v rámci aktivit Komunitního centra v Sázavě
 - Klub dříve narozených
 - Klub Kolibřík – tvořivé dílny pro rodiče s dětmi
 - Klubík pro matky s dětmi do tří let
 - sportovní aktivity – pořádané obcí – např. pravidelné cvičení pro místní obyvatele
 - občasná aktivity MŠ Sázava – návštěva Komunitního centra – promítání,...
 - odborné přednášky s tematikou sociální pomoci, vzdělávací aktivity pro mládež, pro seniory,...

- kulturní a zájmové akce - cestopisné přednášky, setkání s osobnostmi kulturního a sportovního života, možnost oslav různých výročí
- poskytování služeb podporující sociální začleňování nebo intervenci sociální práce - poskytování sociálního poradenství.

Mateřská škola

- Vybavení kuchyně MŠ (2020)
- Modernizace MŠ (trvale)
- Podpora volnočasových aktivit pro děti a mládež (trvale)

Cestovní ruch

- Zkvalitnění služeb a nabídky v oblasti cestovního ruchu (trvale)
- Propagace obce z hlediska cestovního ruchu (trvale)

Rekonstrukce a obnova kulturních památek

- Obnova kulturních a historických památek (trvale)
- Obnova lavic v Kapli sv.Prokopa (2020)
- Deratizace – plynové zamoření kaple proti dřevokaznému hmyzu
- Obnova a památková péče o oltáře v kapli

4.2. Priorita č. 2 – DOPRAVA A TECHNICKÁ INFRASTRUKTURA

Cílem je zajistit bezpečné a kvalitní dopravní napojení obce na okolní města a obce a vybudovat kvalitní místní komunikace. Vytvořit podmínky pro využití obnovitelných zdrojů.

Doprava

- Podpora dopravní obslužnosti (dlouhodobě)
- Opravy a rekonstrukce místních komunikací v návaznosti na realizaci předchozích oprav a rekonstrukcí (trvale)
- Rekonstrukce a výstavba nových chodníků v obci (průběžně)
- Úprava v okolí čekáren ČSAD (trvale)
- Výbudování cyklostezky Lanškroun - Sázava

Technická infrastruktura

- Rekonstrukce a modernizace sítě veřejného osvětlení v obci (trvale)
- Výstavba kanalizace (výhledově)

4.3. Priorita č. 3 – ÚZEMNÍ ROZVOJ

Cílem je v návaznosti na Územní plán zajišťovat další rozvoj obce.

- Podpora výstavby RD, vytvoření lokalit pro výstavbu (trvale)
- Zajistit vybudování přístupových komunikací a inženýrských sítí k lokalitám pro výstavbu RD
- Zajistit digitalizaci intravilánu obce (dlouhodobě)

4.4. Priorita č. 4 – ŽIVOTNÍ PROSTŘEDÍ

Udržet podmínky pro život v kvalitním životním prostředí.

- Rekultivace veřejných prostranství na parky (dlouhodobě)
- Stabilizace veřejné zeleně a veřejných prostranství v obci (trvale)
- Vytváření odpočinkových míst v obci (dlouhodobě)
- Nákup komunální techniky pro údržbu veřejné zeleně, odstraňování bioodpadu, v zimním období zkvalitnění údržby chodníků a místních komunikací (trvale)
- Zkvalitnění nakládání s odpady (trvale)
- Zajistit spolupráci se sběrným dvorem Lanškroun

ZDROJE FINANCOVÁNÍ

- ❖ Rozpočet obce
- ❖ Dotace a granty

5. Závěr

Obec Sázava hospodaří s rozpočtem pohybujícím se v řádech 10 – 13 mil. Kč.

Zhruba 70 % rozpočtu je určeno na provozní výdaje obce, a údržbu stávajícího majetku, zbytek by měl být využit pro investice a zlepšování vzhledu obce a především života jejích občanů.

Větší investiční akce nebyly delší dobu realizovány a vznikl tak prostor pro investování prostředků z minulých let do rozvoje obce v následujících letech.

Některé potřeby obce však přesahují možnosti vlastního rozpočtu obce. Je tedy třeba hledat cesty, které umožní financování z jiných zdrojů. Pro naplnění plánu investičních akcí bude tedy třeba využít dotačních programů, které ovšem fungují na systému spolufinancování, což pro obec může znamenat případné další úvěry či půjčky.

Ve vazbě na finance z Evropské unie je možné využít dotačních zdrojů především z Regionálního operačního programu, Operačního programu životního prostředí a jiných.

Cesta rozvoje je také ve spolupráci s místními neziskovými organizacemi či podnikateli.

Obec se nachází v oblasti příhodné pro relaxaci a cestovní ruch, tento potenciál je možné násobit například pořádáním zajímavých akcí pro návštěvníky. Předpokladem pak je dosažení minimálních standardů v oblasti ubytování a stravování.

Strategický rozvojový plán je dokumentem, který může být doplňován dalšími opatřeními a případně korigován.

V návaznosti na Strategický rozvojový plán je využíván i Střednědobý výhled rozpočtu obce, který nastavuje konkrétní výši investic, které strategii provádějí v konkrétním období.

Pro potřeby úspěšné realizace strategie jsou zvoleny následující řídicí, výkonné a kontrolní mechanismy:

- 1) Řídicí složka
- 2) Výkonná složka
- 3) Kontrolní složka

Řídicí složkou je zastupitelstvo obce. Tento řídicí orgán určuje realizaci strategie dle aktuální situace a možností, a to na základě svých znalostí a vědomostí a podkladů, které obdrží od starosty obce popř. externích subjektů. Zastupitelstvo obce projednává navrhované aktualizace a doplňky strategického plánu, a to na základě podkladů předložených starostou, příp. kontrolním výborem obce. Projednává podněty a připomínky z řad vlastních členů i veřejnosti.

Výkonnou složkou je starosta. Ve spolupráci s dalšími zaměstnanci obce fakticky realizuje usnesení a pokyny zastupitelstva obce. Zajišťuje realizaci vybraných projektů, připravuje podklady pro jednání zastupitelstva obce v otázce realizace dalších projektů. Spolupracuje s externími subjekty (orgány veřejné správy, dodavatelé apod.).

Kontrolní složkou je kontrolní výbor.

K monitorování a hodnocení realizace strategického rozvojového plánu dochází pravidelným sledováním stavu realizace jednotlivých opatření, aktivit a konkrétních projektů tohoto strategického plánu.

Monitorování stavu realizace jednotlivých opatření, aktivit a konkrétních projektů provádí kontrolní výbor 1x ročně. Kontrolní výbor vždy vyhotoví monitorovací zprávu, kterou předloží na vědomí zastupitelstvu obce.

Výsledky tohoto monitoringu budou jedním z podkladů pro přípravu plánu na následující období a případnou úpravu a aktualizaci strategie rozvoje obce.

Nyní je naším společným úkolem uvést záměry strategického plánu do života.